OCUPACIÓN ACTUAL FRENTE A LA HABILITACIÓN URBANA

1:4,000

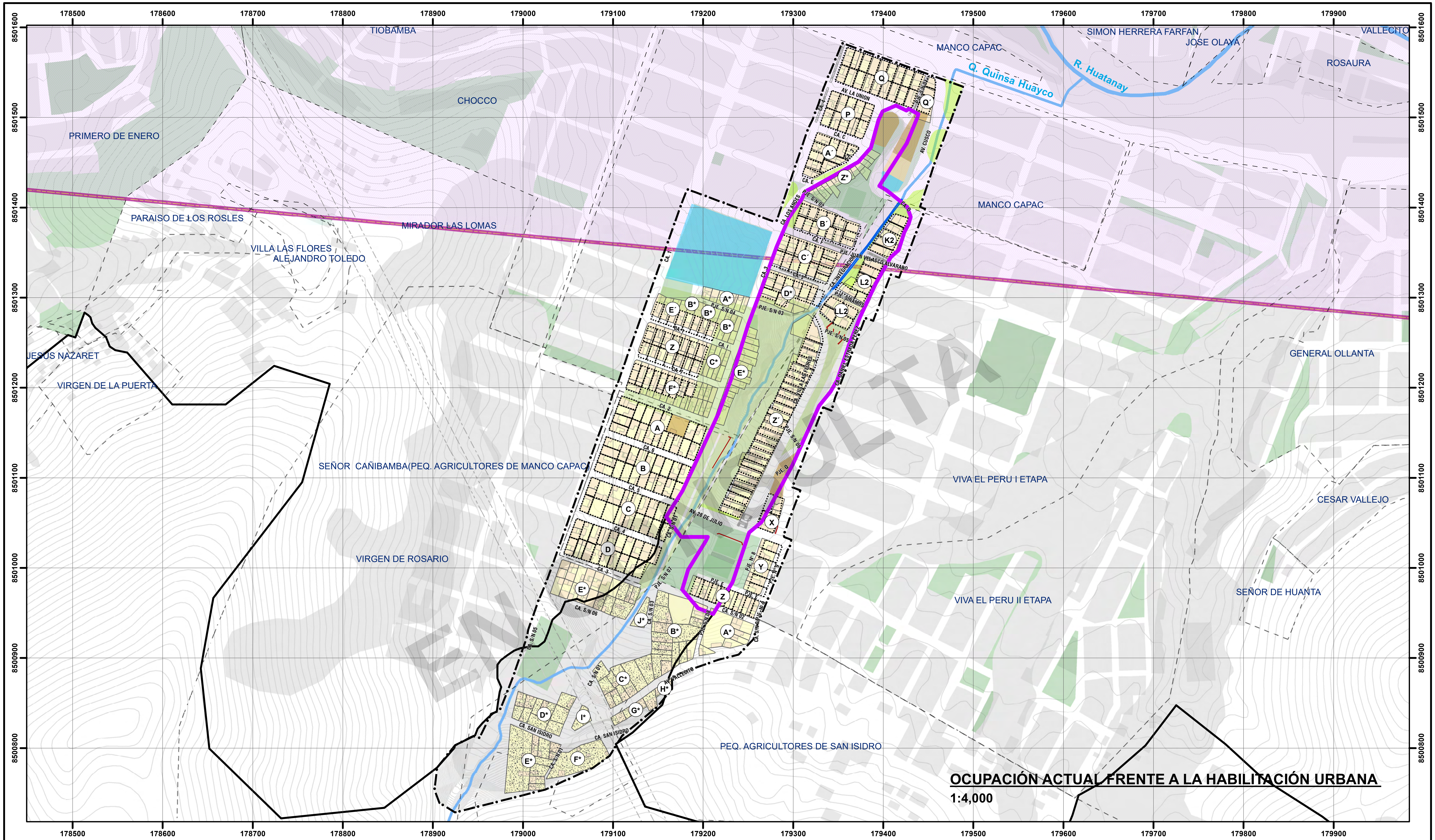

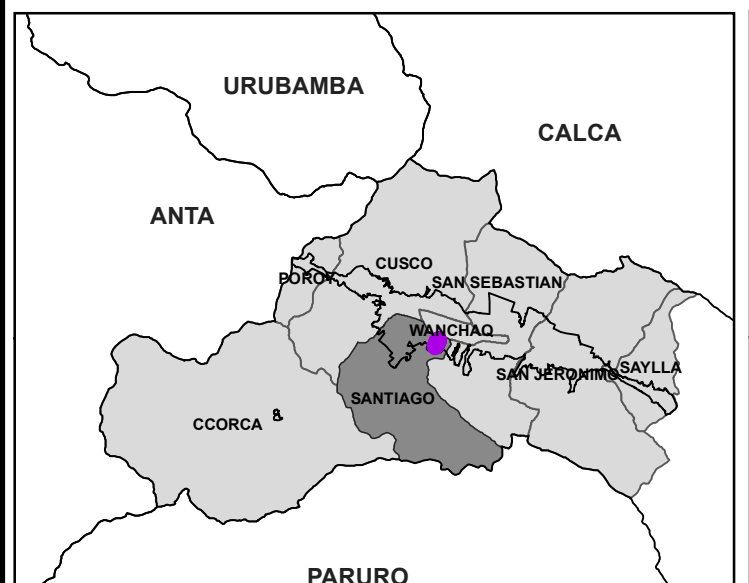

UBICACIÓN DISTRITAL

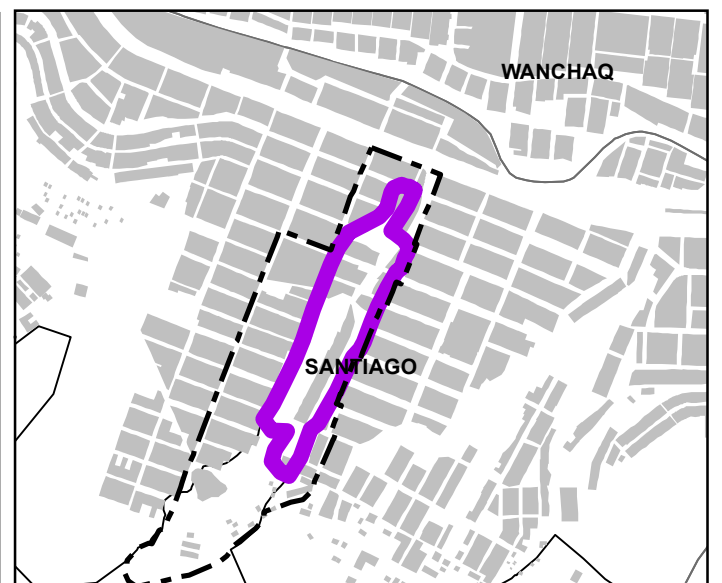

UBICACIÓN ZRESA06

LEYENDA

- ZONA DE REGLAMENTACIÓN ESPECIAL
- ÁMBITO DE INTERVENCIÓN
- BORDE URBANO
- AGRUPACIONES URBANAS
- MANZANAS ENTORNO URBANO
- OCUPACIÓN FUERA DEL BORDE URBANO
- ÁREAS DE APORTE
- ZONA DE PROTECCIÓN AMBIENTAL
- MURO DE CONTENCIÓN EXISTENTE
- GRADAS EXISTENTES
- FRANJA DE ALTA TENSIÓN
- CANAL EXISTENTE
- RÍO
- QUEBRADA
- CURVAS DE NIVEL
- ZONA DE EXCLUSIÓN AÉREA

OCUPACIÓN ACTUAL FRENTE A H.U.

- LOTES SEGÚN HABILITACIÓN URBANA
- OCUPACIÓN ACTUAL - LOTES
- OCUPACIÓN ACTUAL - BLOQUES

ÁREAS DE APORTE SEGÚN H.U.

- EDUCACIÓN
- SALUD
- RECREACIÓN
- ÁREA VERDE
- OTROS FINES
- ARBORIZACIÓN

ESCALA GRÁFICA

0 25 50 100 150 200 250 M

N S W E

SISTEMA DE COORDENADAS:
WGS 1984 UTM Zone 19S
Projection: Transverse Mercator
Datum: WGS 1984
False Easting: 500,000.0000
False Northing: 10,000,000.0000
Central Meridian: -69.0000
Scale Factor: 0.9996
Latitude Of Origin: 0.0000
Units: Meter

MUNICIPALIDAD PROVINCIAL DE CUSCO

GERENCIA DE DESARROLLO URBANO Y RURAL

SGOT

ZRE 41

PLAN ESPECIFICO ZRESA06

PROYECTO: "MEJORAMIENTO Y RECUPERACIÓN DE LAS CONDICIONES DE HABITABILIDAD URBANA EN 41 ZONAS DE REGLAMENTACIÓN ESPECIAL DE LA PROVINCIA DE CUSCO"

ZONA: ZONA DE REGLAMENTACIÓN ESPECIAL

MAPA: OCUPACIÓN ACTUAL FRENTE A LA HABILITACIÓN URBANA

CÓDIGO: MD-FC 08

FUENTE:
- INEI
- PDM CUSCO - SGOTP
- PDU CUSCO - SGOTP
- LEVANTAMIENTO TOPOGRÁFICO 41 ZRE
- FICHAS TECNICAS 41 ZRE
- HABILITACIONES URBANAS

ELABORADO POR: EQUIPO TECNICO PM41ZRE

LOS LÍMITES TERRITORIALES EN EL PRESENTE DOCUMENTO SON REFERENCIALES

ESCALA: 1:4,000

SETIEMBRE - 2021